

# VOLCAN DOMUYO

EL QUE TIEMBLA Y REZONGA







EXIGENCIA FÍSICA

ALTA



DÍAS DE PROGRAMA

5 DÍAS



ÉPOCA ADECUADA

ENERO A MARZO



ALTURA MÁXIMA

4709 msnm



DIFICULTAD TÉCNICA

MEDIA



DESNIVEL ACUMULADO

2300 msnm





# ITINERARIO

El Domuyo es un imponente volcán, en el norte de la provincia de Neuquén, Argentina. Con una altura de 4.709 metros es el más alto de la Patagonia.

Se lo conoce como "El Techo de la Patagonia". Situado en una cadena montañosa llamada "Cordillera del Viento" y marcando el límite norte de la Patagonia es un desafío considerable por su clima hostil y su entorno inhóspito, pero una gran experiencia de montañismo.



## DÍA UNO




Nos encontraremos en la Ciudad de Zapala o Chos Malal, según sea conveniente y desde allí nos trasladaremos hasta el pueblo de Varvarco donde pasaremos la noche y revisaremos el equipo previo al ascenso.

## DÍA DOS



Temprano en la mañana saldremos con rumbo a la base del Domuyo, ubicada a 2400 mts. Se cargarán las mulas y emprendemos la marcha remontando hasta alcanzar luego de 4 hs aproximadamente el campamento base, a 3000 mts de altura aprox.

## DÍA TRES




Este día será de aclimatación. Podremos recorrer los alrededores y ascender hasta el campamento 2, situado a casi 3900 mts para luego retornar al campo base y dormir allí.

## DÍA CUATRO



Día de intento a la cumbre. Partiremos muy temprano a la madrugada y regresaremos a dormir nuevamente al campamento base.

## DÍA CINCO



Se desarmará el campamento a la mañana y se regresará hasta la base del volcán. Opcional la visita a las termas de Aguas Calientes (gratuitas) y regreso a la ciudad de Zapala o Chos Malal.

Este programa es flexible y puede ser amoldado a las diferentes necesidades y condiciones propias de la montaña.



# SERVICIOS INCLUÍDOS



GUÍAS PROFESIONALES



EQUIPO DE PRIMEROS AUXILIOS



EQUIPO DE RADIOS VHF




COMIDAS

Todas las comidas en montaña.



EQUIPO TÉCNICO

Y de seguridad grupal e individual.



ACAMPE

Equipo de acampe en carpas.

OPCIONAL: Pernocte en domos  
(el precio puede variar).



SEGUROS DE ACCIDENTES PERSONALES

Para todos los integrantes de la expedición.

## SERVICIOS NO INCLUÍDOS

PORTEOS

ALOJAMIENTO EN VARVARCO

EQUIPO PERSONAL







## EQUIPO E INDUMENTARIA PARA REALIZAR EL ASCENSO

- MOCHILA DE 60LTS. O MÁS
- BOLSA DE DORMIR PARA MENOS 10°
- AISLANTE
- BASTONES DE TREKKING
- BOTAS DE MONTAÑA DE CAÑA ALTA O BOTAS DOBLES
- ALPARGATAS O CALZADO PARA REFUGIOS
- 3 PARES DE MEDIAS, 2 FINOS Y UNO GRUESO
- CALZA TÉRMICA
- PANTALÓN DE TREKKING FINO
- PANTALÓN IMPERMEABLE O DE SKI
- 1 REMERA MANGA CORTA O TIPO DRY FIT
- 2 CAMISETAS TÉRMICAS MANGAS LARGAS
- 1 POLAR FINO Y 1 POLAR GRUESO
- CAMPERA DE PLUMA O SINTÉTICO
- CAMPERA IMPERMEABLE O ROMPEVIENTO
- GUANTES, UN PAR FINOS Y UN PAR GRUESOS IMPERMEABLES
- GORRO DE ABRIGO Y GORRO DE SOL
- BUFF O CUELLO
- LENTES DE SOL
- LENTES NEUTROS O DE TRABAJO
- PROTECTOR SOLAR Y LABIAL
- LINTERNA FRONTAL CON 4 PILAS DE RECAMBIO
- BOTELLA DE 2LTS.
- 2 BOLSAS DE CONSORCIO GRANDES
- 1 PLATO O BOWL, CUCHARA, TENEDOR, JARRO DE PLÁSTICO
- EQUIPO DE HIGIENE PERSONAL (Cepillos de dientes y papel higiénico)





## IMPORTANTE

PARA ASEGURAR EL LUGAR, SE DEBE SEÑAR CON EL 50% DEL TOTAL DE LA TARIFA.

## CANCELACIONES

EN CASO DE NO PODER REALIZAR EL ASCENSO EN LA FECHA ACORDADA, NO SE REALIZAN DEVOLUCIONES DE SEÑA, SINO QUE SE REPROGRAMA LA EXPEDICIÓN, AJUSTANDO LA TARIFA AL VALOR DE LA FECHA A REPROGRAMAR.



"Quién ha escuchado alguna vez la voz de las montañas, nunca la podrá olvidar".



## >> CONTACTO

### VENTAS / INFORMACIÓN

IGNACIO PACCIANI +54 9 2324 45-9423

### GUÍAS

SANTIAGO DONO +54 9 2944 12-1316

MANUEL PARADA +54 9 2944 16-2246

expedicionesyeti@gmail.com

## >> SUMATE A NUESTRAS REDES SOCIALES!



/yeti.expediciones



@yeti.expediciones

